





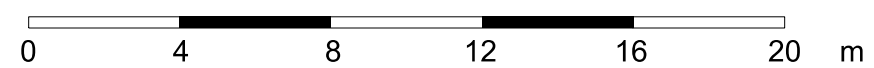



Signaturforklaring:

-  Stele
  -  Bump/hævet flade
  -  Helle
  -  Matrikelskel
  -  Ny skiltestander
  -  Ny hvid kørebaneafmærkning
- Udenåvnte mål i meter.  
Bredde mellem striber er angivet fra sribekant til sribekant, bortset fra midterstribe, der målsættes fra sribemidte.



 <p><b>ROSKILDE</b> KOMMUNE</p>	Teknik og Miljø Veje og Grønne områder Postboks 100 4000 Roskilde veje@roskilde.dk	
	Målforhold: 1: 200	
	Dato: 3. apr. 2017	Init.: MaRa
Ågerupvej Retablering af heller og bump Plan 6	Tegn. nr: T-0278742-SK924-06	Rev. 2