

11. Gerdrup omfattede 6 gårde og 4 huse i 1838. Mellem Gerdrup og Maglemose Å er der fundet en dobbeltgrav fra vikingetiden. Fundet kan ses på Roskilde Museum. Gartneri "The Plant Explorer". Gårdbutik med haveplanter, frø, blikdåser, kaffe mm.
12. Salvadparken. Multtoilet, bålplads, shelter, borde+bænke, adgang til Roskilde Fjord.
13. Lille Valby Strandpark. Multtoilet, borde/bænke, adgang til Roskilde Fjord
14. Bolund. Fredet område med adgang for gående. Infotavle og bord+bænke ved P-plads. En geologisk og botanisk naturperle. Bolund er en ca. 12 m høj moræneknold, som ligger ude i fjorden forbundet til land med en smal tange. Strandengen græsses af kvæg. Fløjlsgræs, kamgræs, gul snerre. Vegetationen skifter hele tiden og bliver gradvis mere salttålede. I selve Bolund-klinten yngler digesvaler. Om vinteren kan man møde snespurve, typisk omkring tangen. Tæt ved rasteplassen ligger en kæmpesten frit tilgængelig, Bolundstenen. Flere sagn er knyttet til stedet.
15. Viadukt under Frederiksborgvej – A6. Sikker krydsning af vejen. Bus stop 216 og 600S
16. Store Valby var oprindeligt en landsby med 6 gårde. Bygningerne fra det gamle andelsmejeri kan ses på Kildeager 2. Ved tørvegravning i Toftemoen øst for St. Valby blev i 1873 fundet en stor samling bronzegenstande, som kan ses på Roskilde Museum. Forbindelse til Kildemoestien (cykelsti) fra Lille Valbyvej: Drej tv. på St. Valbyvej, drej th. ad Moseager, tv. via Toftager, som fortsætter ud i Kildemoestien mod Ågerup.
17. Agurkegartneri og gårdbutik, Ågerupvej 14. Agurker, most, andre grøntsager.
18. Hvedshøj er en af de største gravhøje på egnen, hvor der vokser specielle planter som trenervet snerre, lav skorzoner og skovkløver. Det er en stormandsgrav fra bronzealderen opført for ca. 3.500 år siden. Ved en udgravning i 1862 blev der bl.a. fundet et guldbelagt bronzesværd. God udsigt fra toppen. Sti til udsigtstårn ved eng og vådområde øst for højen.



Naturstien ved Gundsømagle Sø

Udgivet af Ågerup og Omegns Landsbyråd med støtte fra Friluftsrådet. Januar 2024. Opdateret november 2024.



Friluftsrådet

Støttet med Udlodningsmidler til Friluftsliv

Gundsøsporet

En charmerende tur gennem gamle landsbyer og langs Roskilde Fjord. En rundtur på 15 km, som du kan tage på cykel eller til fods.

Du kan starte på ruten, hvor det passer dig. Omkring halvdelen af turen er på cykelstier, mens resten er på mindre veje. Der er mest trafik i myldretiden, og når der høstes.

Du kan parkere ved punkt 1, 2, 6, 13 eller 14. Der er adgang med bus linje 216, 358 og 600S.

Fra Roskilde kan du fx cykle via Himmelev Skovvej og cykelstien på Store Valbyvej til St. Valby.




Foto: Anders Cordtz


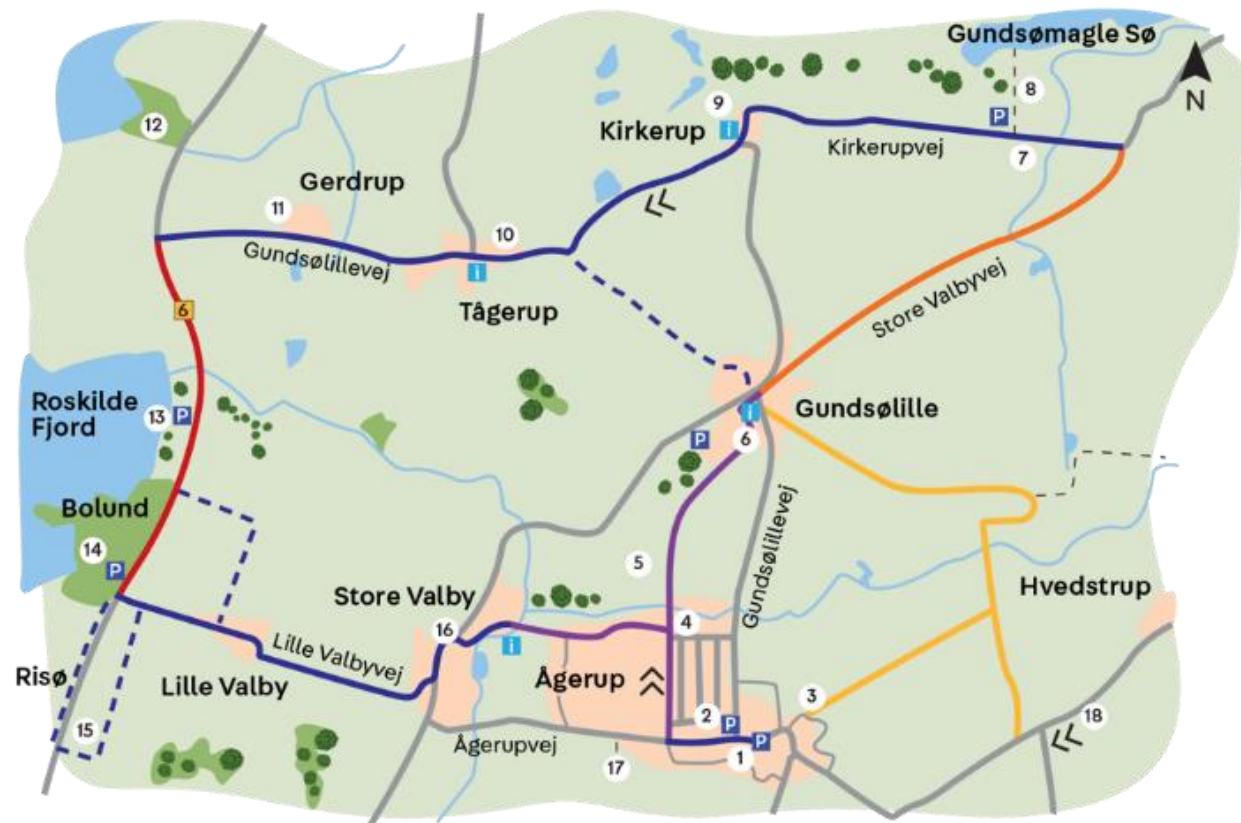


Foto: Heine Laursen

Oplevelser på ruten

1. Frem til 1960'erne bestod Ågerup af 9 gårde, 9 huse med lidt jord og 6 huse uden jord. Siden er der i flere omgange bygget kraftigt til byen, så den i 2023 havde 1.746 indbyggere. Den gamle del ligger øst og syd for kirken. Den oprindelige romanske kirke var opført af kampesten. Af den er kun skibet tilbage. Våbenhuset fra 1300-tallet er kirkens ældste tilbygning. Filmen "Oh Happy Day" blev optaget her i 2004. Kirken er åben 8-18. Ved kirkens P-plads er der foldere og infotavler om Kildemosesporet og gamle stier i Ågerup. Toilet øst for kirken. Busstop 216 ved kirken.
2. Butikstov. Supermarked, café, pizzeria, legeplads for mindre børn. Busstop 358.
3. Kildemosesporet. Et "Spore i Landskabet", www.spor.dk, over markveje, cykelstier og et kort trampet stykke. Velegnet til at gå eller køre på cykel med brede dæk. Infotavler langs sporet.
4. Kildemosesøen. En gammel tørvegrav som nu er under tilgroning, men du kan opleve fugle som blis-høne og rørsanger over vandet sammen med guldsmede; smådyr under vandet. Infotavle.
5. Kildemoseparken. Aktivitetspark med bænke, madpakkehytte, bålplads, fitnessredskaber, grusbane. Vild-med-vilje. Dobbeldyssen på marken bagved er opført i bondestenalderen omkring 3300 – 3200 fvt. og benyttet som gravkammer i ca. 400 år. Udgravet i 1876, hvor der blev fundet rester af 80 børn og voksne, samt ben- og flinteredskaber, lerkar og ravperler. De tomme kamre er åbne for besøg. Medbring lommelygte.
6. Gundsølleje bestod fra gammel tid af 11 gårde og 9 huse, grupperet om to gadekær. I 1800-tallet blev der oprettet en brugsforening og en skytteforening. Begge foreninger er stadig aktive. Et privat mejeri kom til i 1914. Gundsølleje er et godt eksempel på en stjerneformet udstykning af markerne, som stadig kan ses. Gundsøllejehallen med cafeteria, tlf. 46 78 70 64 (lukket i skoleferier). Lindebjergskolen er Klimaskole. Fri adgang til skolens legeplads når skole og SFO er lukket.
7. Ryttergården, gårdbutik. Kartofler, jordbær, asparges, æg, most mm.
8. Markvej med parkering fører til Gundsømagle Sø. Udsigtstårn, bord/bænk, bålplads. Prøv den spændende natursti, der leder dig gennem en naturskov, ellesump, pilekrat, eng og ud i Sjællands største rørskov.
9. Kirkerup bestod i 1946 af 3 gårde og 5 huse. Siden er kommet yderligere 5 huse til. Kirken er åben 10-16. Det er en af de ældste kirker på Roskilde-egnen med mange velbevarede kalkmalerier. Info på kirkens hjemmeside og i våbenhuset. Toilet nord for kirken.
10. Tågerup bestod oprindeligt af 7 gårde og 4 huse, som lå rundt om gadekæret. I 1847 blev der oprettet en skole, som siden 1965 har huset Roskilde Lilleskole. Mjødbrøggeri med gårdbutik.