





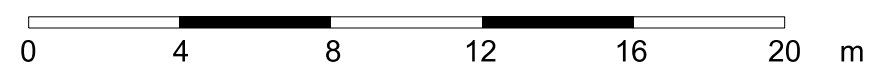



Signaturforklaring:

-  Stele
-  Bump/hævet flade
-  Helle
-  Matrikelskel
-  Ny skiltestander
-  Ny hvid kørebaneafmærkning
- Ud for sideveje og overkørsler til ejendomme punkteres linjen.
- Ubenævnte mål i meter.
- Bredde mellem striber er angivet fra sribekant til sribekant, bortset fra midterstribe, der målsættes fra sribemidte.



 <p>ROSKILDE KOMMUNE</p>	Teknik og Miljø Veje og Grønne områder Postboks 100 4000 Roskilde veje@roskilde.dk	
	Målforhold: 1: 200	
<p>Ågerupvej</p> <p>Retablering af heller og bump</p> <p>Plan 1</p>	Dato: 3. apr. 2017	Init.: MaRa
	Tegn. nr:	
	Rev.	
T-0278742-SK924-01		2